HIMALAYA - 2016

---------- Présentation de la région visitée ----------

Les anciens royaumes du LADAKH et du ZANSKAR appelés aussi le « Petit Tibet » se situent dans l'état de JAMMU et CACHEMIRE avec pour capitale SRINAGAR en été et JAMMU en hiver…Situés dans la partie Nord de l'Inde dans l'HIMALYA cette région est délimitée à l'Est par la CHINE et à l'Ouest par le PAKISTAN...

La zone Ouest est de religion « musulmane » revendiquée par le Pakistan qui a engagé 3 conflits dont le dernier en 1999, la région est sous haute tension ethnique et religieuse…. Sujette à des attentats « Islamistes » régulièrement, en particulier au mois de Juillet 2016 à Srinagar lors de notre séjour avec un bilan d'environ 20 morts…

La partie Est avec le ZANSKAR d'une superficie de 7000Km/2 région très aride à plus de 3000m d'altitude avec près de12000 habitants dont 2000 environ à PADUM la capitale. De religion majoritaire « bouddhiste tibétaine » avec une minorité musulmane grandissante, le reste de la population étant répartie dans une vingtaine de villages sur l'ensemble de la haute vallée le long de la rivière ZANSKAR…

Cette population évolue dans les traditions ancestrales bouddhistes , elle pratique l'élevage des chèvres « Pashminas « » … des moutons …des chevaux et des yaks….ayant développée auprès des villages des zones irriguées où sont cultivés des pommes de terre…des petit pois…des tomates…du blé et de l'orge , et naturellement une vingtaine de monastères des plus petits aux plus grands en règle générale accrochés dans les falaises dominants les vallées. Dans ces contrées 2 saisons seulement avec un hiver de 8 à 9 mois et l'été…la région étant « hors neige » du mois de Juin au mois de septembre, et lors de cette période elle est accessible aux véhicules 4X4 par l'unique piste en provenance de KARGIL - LEH depuis MANALI en 4/5 jours ...mais aussi depuis quelques années de la construction d'une nouvelle route longeant le ZANSKAR…

La température en été grimpe à plus de 35° et en hiver à – 30 et plus…néanmoins le changement climatologique se faisant également ressentir par un recul des glaciers, par la pénétration en été de la mousson sévissant plus bas dans le sous-continent indien…

Plus à l'Est le LADAKH dans la vallée supérieure de l'Indus le long de la frontière avec la CHINE…la région se situe à plus de 3000m. d'altitude avec une superficie de 86900kms/2 et une population d'environ 150000 habitants .Une partie du LADAKH appelée l'ASKAÏ CHIN est annexée par la CHINE depuis le conflit Sino -Indien de 1962, la zone frontalière étant aussi militarisée et sous haute tension nécessite une autorisation spéciale d'accès…

Hautement touristique avec de très nombreux monastères. D'importantes installations militaires sont implantées autour de l'aérodrome et tout du long de la vallée de l'Indus…la région étant considérée comme la base arrière de l'armée Indienne dans le cadre du conflit avec le PAKISTAN. Toute cette région également n'est ouverte à la circulation que de Juin à Septembre…le reste de l'année inaccessible…

--------- Documents complémentaires ----------

--- Pour ceux intéressés….voir notre reportage de « La Grande traversée du ZANSKAR » effectuée lors de notre premier séjour en été 2013. Au cours de ce périple nous prenons connaissance de la légende du « prophète Issa » (Jésus Christ) au monastère d'HEMIS ainsi que de son tombeau à SRINAGAR au CACHEMIRE…



--- Nicolas NOTOWITCH journaliste russe 1858/1916…après son séjour au Petit Tibet à la recherche du passage du « prophète Issa » publie un livre en 1894… « La vie inconnue de Jésus Christ en Inde et au Tibet « …

--- Alexandra David NEEL –1868/1969 journaliste-écrivaine exploratrice- orientaliste et tibétologue. … fut la première femme d'origine européenne à séjourner à LHASSA au Tibet et à parcourir ces lieux entre 1911 et1925 (voir les nombreux ouvrages sur cette région qu'elle a sillonnée.





-- Léa LAFUGIE –1890/1972- exploratrice et peintre entreprend un voyage au Tibet en 1925 à la recherche du prophète «Issa » et particulièrement au monastère d'HEMIS au LADAKH…voir les ouvrages «Connaissance de l'Asie- le Tibet - Terre des Bouddhas vivants «



- --Alain GANDOLFI Docteur en droit et ardant voyageur sans doute le premier Français à parcourir à pied en hiver 1980 «la route de la rivière gelée » le Chaddar » sur la rivière ZANSKAR…accompagné par quelques porteurs et 1 guide… ---------- 2 ---------

--------- HIMALAYA ----------



--- LADAKH --- Lac PANGONG TSO -- ZANSKAR -- KANG YATSE II ---

Après notre premier séjour d'un mois en été 2013 à l'occasion de « La grande traversée du ZANSKAR » qui nous avait profondément marqué par la découverte de l'environnement de ces très hautes montagnes de l'Himalaya. Des traditions d'hospitalités des populations résidants dans les quelques villages implantés dans ces vallées isolées…ainsi que de la beauté des monastères Bouddhistes tibétains visités en chemin…où réside une profonde spiritualité avec un rejet total du matérialisme et une invitation à la méditation…

Me voici de retour cet été accompagné par Magda Jean-Paul et Claude cela pour 45 jours. A l'analyse de notre premier séjour et afin de provoquer une rupture totale avec la vie que nous vivons ici au quotidien installés confortablement dans notre société de consommation, nous avons donc élaboré ce programme se traduisant par une remise en question totale sur le plan physique dans le cadre d'un déplacement à pied de plus de 350 kms dans un environnement particulier. A côtoyer une population d'une autre culture langue et coutume…ce séjour nécessitant plus d' 1 an de préparation et de liaison internet ordinateur avec notre correspondant local au Ladakh Mons . Lobsang directeur de « ZANSKAR-KANISHKA –TOURS & TREKKING » qui nous a finalisé cette demande sortant de l'ordinaire, et pour cela nous avons été servi…

------- Jean-Paul– Claude– Jean-Pierre– Magda ------

Après la parution du reportage de la « Grande traversée du ZANSKAR » en fin 2013 suivi du bulletin

présentant le projet 2016… voir les sites …

Début 2015 les candidatures se présentent sur le réseau internet…pas mal de volontaires ne sont pas adeptes à la marche et encore moins à la vie précaire…néanmoins ils tiennent à découvrir ces contrées. Dans ce but nous formons le « Jeeps Group » composé d'environ une dizaine de personnes pour un séjour de 26 jours avec un déplacement uniquement en minibus et Jeeps. A savoir qu'une dizaine de candidats se sont engagés pour les treks, mais au reçu et à l'étude du dossier présentant le détail des parcours ainsi que les conditions de vie au quotidien, se désengagèrent. Et ne furent retenus que 5 candidats pour les Treks, Jean-Paul M. un habitué du ZANSKAR, Claude S. ancien des « commandos de l'air et moniteur de sport « et un enseignant indien qui nous rejoindra pour le dernier trek et naturellement Jean-Pierre et Magda.

Voici ci-dessous le déroulement de notre séjour agrémenté par quelques photos prisent en chemin…la langue de communication étant l'anglais…..

--Partie 1- de NEW-DELHI à LEH --- 7jours- Distance en bus et 4X4 -1250 kms.

L'aventure débute le 06/07/2016 avec notre arrivée à NEW-DELHI, nous sommes accueillis par notre organisateur Mons. Lobsang. Après avoir visité la ville, 2 jours plus tard nous prenons le bus pour MANALI à 500kms….cette localité se situe déjà à 2000m d'altitude, avec un air de station balnéaire des Alpes ,très prisée par la classe aisée des Indiens, mais aussi une importante plaque tournante pour le cannabis… où déambulent beaucoup de jeunes occidentaux à la recherche des paradis artificiels.

Après une réception au domicile de notre organisateur, nous reprenons la route où plutôt la piste de 500kms qui monte au LADAKH à LEH, nous passons une nuit à l'hôtel au petit village de KEYLONG à 3000m.

Nous franchissons le Col du Rothang La à 5350m. l'un des plus hauts du monde, la circulation aux véhicules est ouverte de Juin à Septembre et au cours de cette période cet itinéraire est en restauration ------- // ---------

----- ///---- permanente est encombré par une multitude de véhicules acheminant les produits de consommation dans ces régions isolées et coupées du monde en hiver…mais aussi par les adeptes du « mountain biking et des motards de l'extrême » avec la fameuse « Royal Enfield » toujours fabriquée en Inde avec comme défi de franchir le col du Rothang La…

--Partie 2- --- A partir de LEH …la visite des monastères du LADAKH ….le Lac PANGONG TSO et retour à LEH --- 8 jours -- Distance en 4X4 -600kms.

Après une journée à découvrir la ville de LEH située à 3500m d'altitude la capitale du LADAKH…ville hautement touristique. Les bases militaires étant nombreuses tout le long de la vallée de l'Indus…ainsi qu'aux abords de l'aérodrome...

La ville est également en chantier permanent avec une circulation des plus anarchiques …où se croisent toutes les nationalités en quêtes d'aventures et de trekkings .Dans les rues des dizaines d'agences offrant ce service, tout cela dans le cadre de la présence des traditions tibétaines .Le LADAKH étant surnommé « le Petit Tibet »…En véhicules nous visitons les nombreux et magnifiques monastères de la région…

---- 6 ----- ---- SHANTI Stupa -----

-------- Ancien Palais Royal de LEH -------

- ---------- Coiffures traditionnelles ----------



- ---------- Monastère de THIKSEY ---------- ---------- Monastère d'HEMIS ----------

---------- 7 ------- Monastère de STAKNA --------- --------- Monastère de STOCK ---------



- ---------- Le nouveau monastère de STOCK ----------

 --------- Monastère et Stupas de THIKSEY ---------

---- Le festival d'HEMIS …

Dans notre planning nous avions prévu d'assister impérativement au festival d'HEMIS pour le 14 /07…qui cette année prend une dimension particulière ne se produisant que tous les 12 ans , par un des plus grands rassemblements bouddhistes de « l'école Drukpa » attirant de nombreux pèlerins et visiteurs des 4 coins de l'Inde et du monde.

- Sur la façade du monastère est déployé un très grand « Thangkas » et tout du long de la journée seront présentées par les moines du monastère 17 danses rituelles sacrées et grâce à Sengey notre guide nous avons une place de choix sur la terrasse dominant la cour intérieure du monastère. Cette cérémonie commencera à 10 h pour prendre fin vers 16h.Environ 1 millier de personnes sont présentes en costumes traditionnels Tibétains ainsi que de nombreux touristes occidentaux avec appareils photos et caméras.

Les masques…

---------- Les masques utilisés à l'occasion des danses sacrées ----------

---Le lac PANGONG TSO…

Après le festival d'HEMIS dans le cadre de notre acclimatation à l'altitude nous avons prévu 2 jours sur les bords du lac PANGONG TSO à la frontière de la Chine, à une altitude de 4250m d'une longueur de 150 kms dont les 2 tiers en territoire chinois…l'eau étant saumâtre…accessible depuis LEH par une piste très difficile franchissant le « col du Chang La « à 5360m… il nous faudra une autorisation spéciale pour l'accès et la résidence en ce lieu…

Logés dans des « tentes Hôtels » en bordure du lac, nous effectuons des petites randonnées le long des berges afin de nous mettre dans l'ambiance….en admirant les couleurs exceptionnelles de ce lac près du ciel…et lors d'une de nos ballade au village de MERAK nous avons l'occasion d'assister à la fabrication d'un « Perak » qui est la coiffe traditionnelle des femmes du LADAKH et du ZANSKAR….réalisée entièrement en pierreries d'émeraudes…

- ---------- Danses traditionnelles des Zanskarmas ---------- -------- la confection d'un Perak -

-- Partie 2—Cérémonial à DARBUK –

Cette année 2016 est marquée par les relations amicales entre notre pays la France et la plus grande démocratie du monde la République de l'Inde et. A cette occasion le 26 janvier 2016 jour du «National Day » …après une manœuvre conjointe avec l'armée indienne le 35° Régiment d'infanterie, en garnison à BELFORT a défilé en tête des troupes lors de la grande parade à NEW-DELHI…en présence du président de la République Française et du 1° ministre Indien. Les français étant particulièrement appréciés en Inde, à cet effet comme plusieurs membres de notre équipe sont d'anciens cadre de la défense nationale…nous décidons de rendre un hommage aux soldats tombés lors du conflit Sino Indien en 1962 au LADAKH au monument de DARBUK. Après avoir acquis cette autorisation auprès des autorités indienne, nous procédons à cette petite prestation…

- ---- Richard – Claude -- Jean-Pierre ---------- 11 ---------- Hommage et salut aux soldats Indiens ----

---------- Panorama sur la ville de LEH…----------

Après un séjour d'un jour à LEH à préparer notre 1° trek .En véhicule nous rejoignons la région du village de PHOTOKSAR à environ 200 km nous visitons au passage le grand monastère de LAMAYURU.

Le monastère de LAMAYURU…

- ---------- vue sur le monastère ----------

- -- entrée principale ---- ---------- les peintures murales ----------

- ------ Mandala -------- La zanskarma avec son moulin à prière ------- les stupas ------ ----- Mandala -------

En ce lieu…le convoi des véhicules se sépare pour « Jeeps Group 12 personnes » après 2 jours de piste et une nuit à « KARGIL » rejoignent la vallée du ZANSKAR et la capitale « PADUM »qui pour nous autres le « Trek Group 4 personnes » cette vallée sera atteinte à pieds après 5 jours de marche…..
Dans la région de PHOTOKSAR nous retrouvons notre logistique et soutien, les tentes sont montées le cuisinier prépare le repas du soir, les chevaux paissent aux alentours. Nous nous retrouvons enfin dans notre ambiance de l'équipe des « Trekkeurs » et cela pour les 4 semaines à venir….

--Partie 3- ---Départ du « Trek1 » de PHOTOKSAR à PISHU et PADUM….Distance 100kms. -5 jours de marche….

L'équipe se compose de 4 membres pour le « Trek 1 » …Claude….Jean-Paul…mon épouse Magda et moi-même Jean-Pierre. Pour l'équipe de soutien de notre fidèle guide du séjour de 2013 Sengey Zangpo…du cuisinier et de son aide, de « Nidje » notre « horsmen « présent également lors de notre premier passage avec ses 12 chevaux pour le transport du matériel, de cuisine des vivres des nombreuses tentes et une partie de nos affaires. Les journées à venir se dérouleront dans la chronologie suivante. Réveil vers 6h30…breakfast…point de situation des difficultés que nous aurons à rencontrer au cours de la journée, du franchissement des rivières entre autre…

- Départ à 8h.avec Sengey tenant par les reines un petit cheval des plus robuste et sellé afin de permettre une évacuation en cas de problème, en général notre guide se déplace avec nous et tout le long de la journée, nous échangeons des propos sur la beauté de l'environnement…de la faune… et de la flore de la zone parcourue…mais aussi des questions sur ce que représente le quotidien de la vie de la population surtout lors du long et interminable hiver...ainsi que des traditions… en particulier si « la polyandrie » est toujours en ------ /// ----- ------- 13 ------

----- /// ---- vigueur dans les familles (l'épouse a 2 à 3 maris) celui-ci nous dit que dans certains villages isolés cela est encore pratiqué dans quelques familles , mais aussi des interrogations sur la religion « Bouddhiste tibétaine » lui-même étant très pratiquant sur la vie des moines dans les monastères…ect. -

- Après notre départ le matin à 8h le cuisinier, le « horsmen et le helper » (aide) s'occupent de ranger le bivouac et de charger les chevaux, ceux-ci en règle générale nous rattrapent vers 11/12h. du matin pour ce porter sur l'emplacement de notre prochain bivouac …Déjeuner super-léger vers 12-13 h. avec environ 1h d'arrêt et reprise de la progression pour une arrivée vers 16-17 h. Au cours des déplacements nous consommons plus de 2 à 3 litres d'eau dans la journée, la région étant très aride…

--Alimentation et Hygiène…

Dès le réveil vers 6h30 notre guide nous apporte une tasse de thé…ainsi qu'une bassine d'eau chaude pour notre toilette. Pas de rasage pour les hommes qui décident de se laisser pousser la barbe, suivi du breakfast avec au choix thé ou café… beurre…confiture… œufs durs ou omelette, ici pas de pain remplacé par la galette de « chapati » à base d'orge. A midi « lunch » super léger (voir photo s) pratiquement inchangé lors des 3 treks. Pour le soir le repas est un peu plus copieux et végétarien basé sur les pommes de terre…les petit pois …les pâtes les œufs carottes…tomates …concombres..quelques fois des boites de thon. Pour le dessert des fruits pommes ou poires…ou fruits en boite...et naturellement la galette de « chapati » la boisson étant le thé ou de l'eau. Néanmoins notre équipe lors des passages dans les villages s'approvisionne discrètement en « Tchang » qui est l'alcool local provenant de la distillation de l'orge…et que tout le monde apprécie…

----- Repas du midi ou Lunch ------- ---------- soir --------- et les fameux « Momos » Tibétains ---------- -

- Pas de douche en dehors de la bassine d'eau chaude du matin. Pour se laver intégralement il y a la rivière alimentée par les glaciers en amont…donc très froide pour y aller avec Magda en tenue d'Adam et d'Eve à nous frotter mutuellement le dos comme d'ailleurs nous le faisons toujours lors de nos grandes randonnées dans les Pyrénées…absolument rien de nouveau de ce côté-là…

- A chaque bivouac des toilettes sont aménagées dans une petite toile de tente ou sur les principaux emplacements déjà implantés.

Lors du déplacement sur notre dos au grand maximum 5/8kgs…un effet chaud… le « camel bag » la trousse de secours. Avec une moyenne de 6 à 7 h.de marche par jour représentant une distance maximum de 20 à 25 kms…où nous franchissons régulièrement 1 à 2 cols entre 4000 et 5000m et plus le plus haut se situe à 5600m…avec certains passages très aériens…qui pour ceux ayant le vertige…s'abstenir….

----- Sengey et son cheval ----

---------- Le village de PHOTOKSAR ----------

------- 15 ----------

---------- Le col de SENGEE LA à 4960m. ----------

Parfaitement acclimatés à l'altitude nous franchissons la distance des 100kms. de ce trek sans difficulté. Le1° jour nous traversons le village de LINGSHED et après 5 jours et franchi 5 cols à plus de 4500m, nous débouchons sur la localité de PISHU au bord du ZANSKAR…Cet itinéraire nous l'avions pratiqué en 2013…et celui-ci est présenté dans le 1°reportage…malheureusement ce trek mythique a vécu dans le cadre de son isolement. La fameuse piste partant de LAMAYURU avance chaque année un peu plus taillé dans la montagne à coup de bulldozer et d'ici quelques années elle rejoindra la seconde partie à 200kms au sud…toute la vallée sera alors accessible au 4x4…et ce sera la fin de « la Grande traversée du ZANSKAR…

---------- ------- Le petit dejeuner -------- ------- La tente cuisine -------

- ------- le bivouac -------- -------- le chargement des chevaux ---------

----- La porte du ---------- monastère ------ --------- 16 --------- ------- au village de LINGSHED ----------

---------- Vue générale en chemin ----------

---PISHU et fin du « Trek 1 »---

A l'approche de notre bivouac subitement le vent se met à souffler Sengey nous dit « the storm is coming » la tempête arrive…en effet ici nous sommes à une altitude de 3400m. A l'horizon une tempête de sable se lève et très rapidement arrive sur nous ce phénomène inattendu …la vue est limitée à moins de 10 m…et nous progressons avec grande difficulté,15 à 20 minutes plus tard ce coup de vent disparait …1 h. plus tard nous arrivons au bivouac, les tentes sont en places solidement ancrées par notre équipe…

- ----- La tempête se lève sur le rivière ZANSKAR ---- ---------- le bivouac à PISHU --------

-- Edelweiss ---------- 17 ---------- Pavot bleu -

------Vue à partir du monastère de STONGEY sur la vallée du ZANSKAR -----

--2 jours à PADUM ---et visite du monastère de KARSHA…chez Pali…

A l'issue du «Trek 1 » retour pour 4 jours à la civilisation en guesthouse à PADUM capitale du ZANSKAR où nous retrouvons un peu de confort. Au programme la visite du monastère de KARSHA et du village se situant en aval afin de rendre visite à nos amis Pali Stanzin professeur directeur d'école et de son épouse Kunchok qui furent nos invités à CASTRES en décembre 2014. Pali nous présente au moine « érudit » qui vit isolé dans une petite «Gompa » dominant la vallée. Le lama Sonam Wangchuk âgé de 83 ans au titre honorifique de « Lompo » instituteur, astrologue, herboriste et « amchi » tibétain (médecin)…Ce personnage nous a très impressionné par sa sagesse son charisme et son savoir, celui-ci nous présente son cabinet d'étude avec la bibliothèque et la collection d'herbes et de pierres médicinales…Wangchuk en 1980 avait été le guide de Alain Gandolfi sur « la route de la rivière gelée.. »

---------- Au monastère de KARSHA ---------- la restauration des peintures ----

---------- chez Pali Stanzin et Kunchok ----- ---- le lama érudit ---- les jeunes lamas du monastère-

--- 2 jours à YICHAR---chez Sengey Zangpo…

Nous arrivons en véhicule après une matinée de piste depuis PADUM avec notre guide « Sengey » qui tenait absolument à nous inviter dans sa maison familiale au village d'YICHAR situé à 3800m. d'altitude dominant depuis la falaise le cours la rivière LUNG NAG CHU, Accueillis par sa famille qui met à notre disposition 2 pièces comportant de grandes baies vitrées donnant sur la vallée 400m plus bas…le décor est grandiose et fantastique avec en face le pic du « Choschiroc » à 5780m.

-------- Maison forteresse de Sengey ZANGPO ---------- 19 ---------- vue sur le village ----------

--- Chez Sengey Zangpo…

Le rez -de - chaussée de l'habitation abrite les troupeaux en hiver…à l'étage la famille est installée dans plusieurs pièces, nous prenons nos repas dans la cuisine. Les toitures sont plates sur lesquels sont stockées les réserves de combustibles c'est-à-dire les bouses de yaks…(dans la région il n'y a pas de bois…)

Dans le local où nous sommes tous regroupés… le poêle alimenté par la « bouse » est allumé en permanence, le seul luxe se tient le long d'un mur…où un vaisselier est aménagé avec les ustensiles de cuisine en cuivre et de la vaisselle chinoise. Le père de Sengey est assis en tailleur sur le tapis qui a certainement traversé plusieurs générations décortiquant les petits pois, nous lui donnons un coup de main. La maitresse de maison prépare le repas et le beurre salé dans la baratte…Après le repas au programme la visite du village se situant dans la tradition ancestrale du moyen âge, néanmoins les panneaux solaires sont présents avec internet et la télévision dans les demeures et lors du dernier diner nous procédons à la remise des cadeaux apportés de France. 20kgs. d'effets vestimentaires et de chaussures pour les grands froids du long hiver de cette région…l'épouse de Sengey est en larme et après 2 jours de présence dans ce lieu où le temps s'est arrêté…nous entamons notre 2° Trek…

----- 20 ------ La cuisine avec la pièce commune ----------

------ Magda et les 2 sœurs à Sengey -------

--Partie 4-Départ du « Trek 2 »- de YICHAR à SARCHU …Distance 150 kms --8 jours de marche …

Après avoir préparé notre départ pour 8 jours, notre guide se charge de la logistique et avant de quitter le village arrivant de nulle part, une jeune fille de la Suisse romande de 22 ans « Lise » avec un énorme sac à dos… Prenant la même direction que nous vers le monastère de PHUKTAL GOMPA à 2 jours de marche, elle se joint à notre équipe afin de bénéficier d'un peu de compagnie…

A l'approche du monastère nous sommes fascinés par la rivière TSARAP CHU de couleur bleue turquoise sur fond de montagne rouge ocre et vert émeraude. Accueillis par les moines dans la guesthouse en contre bas le long de la rivière nous passons la soirée et la nuit. Nous n'avons pas de logistique…celle-ci prendra un autre itinéraire.

- ---------- Vue générale dans la région de PHUKTAL GOMPA ----------

----- 21 ---------- La rivière TSARAP CHU ---------- ---------- La passerelle ----------

---- Au monastère de PHUKTAL GOMPA ……





------ PHUKTAL GOMPA à 3900m ---------- --- Pierre « Mani Padme Hum »---------- la grotte du monastère -----

Dans l'élaboration du programme nous avions demandé de pouvoir assister à une cérémonie de la « PUJA » De bonne heure nous nous présentons au monastère nous sommes introduits dans la cours dominant la rivière, et nous avons le privilège d'assister à cet office auprès d'une trentaine de jeunes « lamas » sous la direction d'une dizaine de moines psalmodiant et chantant au rythme du tintement des clochettes en implorant le bien être des 5 éléments…la terre …l'eau… le feu… l'air et l'espace….matérialisé par le « Stûpa ou Chörten » qui est un monument que l'on retrouve partout en chemin et pendant 1 heure nous assistons attentivement à ces prières se déroulant dans un recueillement total… .

--------- 22 ---------- ---------- «Lise » et la « PUJA » sur la terrasse ----------

Dans l'après midi nous franchissons le pont suspendu plutôt « instable » et progressons sur la petite piste le long de la rivière bleue, afin de rejoindre à 10 kms le camp de PURNE Y à la jonction de la rivière LUNG NAG CHU…notre équipe avec la douzaine de chevaux est au rendez-vous les tentes sont montées et le repas nous attend.

A cet endroit un petit hameau est implanté avec une épicerie authentique….sur les étagères quelques boites de conserve et ingrédients usuels divers et de la bière locale indienne…nous en achetons 3 bouteilles…mises au frais dans le ruisseau et qui seront dégustées dans la soirée cela va nous changer du « thé au beurre salé ».

Présent également en ce lieu un groupe de 3 trekkeurs avec guide et chevaux avec l'intention de franchir le col du CHINGO LA .Le lendemain notre petite suissesse « Lise » nous quitte pour se joindre à eux, nous lui souhaitons bonne chance pour la suite de son périple…cela fait près de 2 mois qu'elle sillonne la région…et elle n'est pas la seule personne dans ce cas rencontrée en chemin…

---- la passerelle suspendue----

---------- le bivouac de PURNE ----------



-Pierre « Mani -Mantra » --

--------- la petite épicerie authentique de PURNE Y ----------

Mani – Mantra ---------

Le franchissement du col de PHIRTSE LA et l'arrivée au village de SHARCHU….

Nous remontons la rivière KARGYAG CHU pendant 3 jours en dépassant les villages de MARLING de TESTA…et de TANGTSE, pour quitter cette région et revenir vers le LADAKH par un canyon dés plus raide où se succèdent des traversées de nombreuses rivières et 2 cols des plus importants.

Au bivouac du lieu dit ZINGSAW après le col de TODEN LA à 5100m… nous remontons sur une crête et à nos pieds 800m plus bas s'étend dans toute sa majesté la vallée que nous venons de quitter au matin, suivi par le franchissement du col de PHIRTSE LA …l'altimètre de Jean-Paul indique 5580…

- -------- Vues sur la vallée du ZANSKAR -------

- -------- La traversée d'une rivière ----------

--------- Col de PHIRTSE LA 5580m --------

A l'intersection de 2 hautes vallée s au lieu dit « CHUMIG MARPO » le bivouac est implanté auprès d'une vaste prairie…pas très loin du camp installés dans un abri des plus précaires des bergers avec leurs troupeaux de yaks…notre cuisinier s'empresse de négocier l'achat de quelques litres de lait…

---- /// ---- qui sera transformé très habillement en Yaourt des plus authentique que nous avons le plaisir de déguster dans la soirée…un délice…

- ---------- Yack ---------- ---------- Yack partiellement blanc ----------

- Au cours de la nuit vers 2h.00 du matin nous sommes subitement réveillés par des hurlements très proches…impressionnants et que l'homme moderne a complètement oubliés…ce sont des loups l'ensemble du personnel se lève pour rassembler les chevaux, afin de les regrouper en sécurité dans le camp …

- ---------- Le camp de CHUMIG MARPO ---------- ---------- Le ferrage d'un cheval ----------



- Nidje le « horsmen »soignant ses chevaux en cours de chemin , le soir après avoir déchargé le matériel et pris son repas celui-ci saisit son duvet et sa bâche pour rejoindre le troupeau en liberté dans les pâturages des environs .De retour avec les bêtes le matin à l'aube toujours souriant et heureux…



- ---------- Vue générale sur la région ----------

Encore 2 jours de marche et 1 bivouac et nous arrivons à environ 5 kms du village de SHARCHU…nous croisons un important trek d'une vingtaine de personnes des U.S.A. accompagnés par une logistique comportant 54 chevaux de bas transportant le matériel, pour rejoindre dans 4/5 jours la vallée du ZANSKAR d'où nous venons. En soirée nous arrivons au bivouac et comme il est de tradition à l'issue du repas nous récompensons notre équipe .et en particulier NIDJE notre « horsmen » avec ses 12 chevaux et son aide … qui nous quittent le lendemain pour un retour au ZANSKAR vallée qu'ils comptent atteindre en 3 jours … !!!

Le lendemain matin de bonne heure avec 2 véhicules et après 1 jour de piste nous franchissons pour la seconde fois le col du TANGLA LA et dans la soirée nous sommes de retour dans notre hôtel à LEH…Le personnel qui à présent nous connais bien nous félicite pour la réussite de nos 2 premiers treks. Nous apprécions une bonne douche chaude un bon repas et un lit confortable. Fin du « Trek 2 » qui malgré quelques petits problèmes , s'est déroulé dans de bonnes conditions…à présent cela fait déjà 1 mois que nous sommes dans cette région… complètement intégrés dans notre environnement…

 ---------- A l'hôtel à LEH ----------

Partie 5- Départ du « Trek 3 » avec ascension du KANG-YATSE-- II à 6200m. Distance 100kms…6 jours de marche…

A l'hôtel nous faisons la connaissance de notre guide « Tschang Norboo » chargé de nous amener sur le KY II ainsi que de notre 5°candidat un jeune indien professeur des écoles dans l'état du JHARKHAND à la frontière du BANGLADESH…Sengey notre guide jusque là rétrograde dans sa fonction et passe guide en second, pour lui aussi ce sera une première avec l'ascension du KY II….

Nous procédons à la vérification du matériel nécessaire à l'ascension , des cordes d'assurances, des crampons...piolets…les bouteilles d'oxygènes pour la sécurité… les effets vestimentaires…et après 2 jours à LEH nous voici partis avec notre véhicule pour la mise en place du départ de notre dernière aventure…la plus technique.

En fin de soirée nous arrivons à notre au camp de base au village de SHANG - SUMDO, sur place un nouveau « horsmen « avec sa douzaine de chevaux et l'ensemble du matériel….nous ne sommes pas les seuls. Des trekkeurs redescendant du camp de base du KY II…ces derniers nous communiquent les éléments suivant…« ce n'est pas la peine de monter sur le KY base camp…(3 jours de marche pour l'allée) la haut tout est bouché il pleut et il neige…» en effet au bivouac de SHANG SUMDO à 3600m...les crêtes environnantes à plus de 5000m sont dans les nuages….toutefois nous décidons de partir…et demain sera un autre jour… -

- Au matin à 8h nous partons avec Shang notre guide….Sengey restant au démontage et au chargement du matériel… comme d'habitude la colonne avec les chevaux chargés de notre matériel nous double vers 10/11h…nous remontons un immense canyon de couleur ocre dont l'eau du torrent est de la même couleur… à midi nous nous arrêtons pour le repas au lieu dit « CHUKIRMO » le soir venu nous sommes sur notre bivouac de « LARTSE » l'altimètre de Claude indique 4800m (le mont Blanc)… et depuis 1 jour un petit chien noir nous suit…

- -------- le canyon menant au col du KONGMARU LA et en fond les KY I et II dans les nuages ----------

Le lendemain matin nous franchissons le col de KONGMARU LA à 5280m à partir de cet endroit en fond tableau à environ 10km à vol d'oiseau se détache majestueusement le KY I et le KY II partiellement dans les nuages…le soir nous rejoignons le camp intermédiaire de NYMALING…le petit chien est toujours avec nous….

--- Ascension du KANG - YATSE – II- 6200m…

Le jour d'après vers 14h nous sommes au camp de base de KY base Camp altitude 5200m….nous avons de la chance le temps s'est amélioré et le ciel est entièrement dégagé avec une magnifique vue sur le défit qui nous attend. Sur place plusieurs équipes…dont 2 venant de redescendre…une équipe nous communique les informations suivantes « il vous faudra compter à partir du camp de base un minimum 8 h pour la montée et attention à mi chemin vous avez une crevasse à franchir et trouver un passage »…la seconde équipe nous dit « nous avons fait demi-tour sur le glacier c'est trop difficile pour nous..» et la troisième équipe composée de 5 jeunes polytechniciens qui viennent de terminer leur formation en France et en guise de récompense de leur réussite ils se sont offerts des vacances exceptionnelles…comme nous autres ils comptes tenter l'ascension et partir cette nuit…

------ le matin au KY base camp et à 5 kms le KY I-6400m et.KY II- 6200m ----- gros plan sur le glacier et le KY II ------

- En fin d'après midi sous la direction de Claude moniteur de sport ayant une bonne expérience de déplacement sur glacier nous procédons à la vérification du matériel et à la formation des cordées .La 1° cordée se composera de notre guide confirmé « Tshang » à son actif déjà 3 ascensions des KY...de Jean-Pierre suivi par Sengey…
- La 2°cordée se compose de Claude et de notre jeune ami indien…puis suivrons les consignes de déplacement ect…
- Voici plus de 1 mois que nous évoluons à plus de 3500m…parfaitement acclimatés…néanmoins par sécurité nous emportons 2 petites bouteilles d'oxygène avec masques, resterons en base arrière au camp Magda et Jean-Paul qui ne se sentent pas en mesure de relever le défi…
- Le diner sera pris à 18h et à 20h tout le monde se retrouve dans son duvet afin de dormir un peu , la tension est très forte avec le rendez-vous qui nous attend… réveil à 00h suivi d' un solide breakfast … à 1h du matin nous voici en route avec nos lampes frontales et notre matériel dans nos sacs à dos, nous progressons par une petite piste dans la moraine menant au glacier qui est atteint à 3h. Tout du long de la montée nous apercevons des lumières qui nous suivent, ce sont les 5 polytechniciens qui nous dépassent au pied du glacier et après avoir chaussé leurs crampons nous les voyons entamer l'ascension….et disparaitre dans la nuit étoilé , beaucoup plus jeunes que nous. ils ont une forme olympique…

Le glacier du KY- II -

A notre tour nous mettons nos crampons et nous commençons la progression sur le glacier…Un déplacement de ce type ne s'adressera qu'à des personnes ayant déjà pratiqué cette activité…le parcours étant très « aérien » et cela sur un plan de 45°/50° et plus par moment. Le ciel est clair et il fait pratiquement jour.
Après 30/35 pas…nous n'avons plus de jambes et d'air…récupération et c'est reparti pour 30 pas…

- Vers 6 h. nous franchissons la fameuse crevasse relativement importante qui nous avez été signalée…sur un pont de glace… ce passage nous présente quelque soucis. Le levé du soleil à cette altitude représente quelque chose de fantastique et d'une beauté extrême de la vision que nous avons sur toute la région du LADAKH et du ZANSKAR et de la chaine de l'HIMALAYA.
- A 8h l'équipe des polytechniciens redescend déjà ...et nous renseigne sur la suite du parcours et aussi incroyable que cela puisse paraître le chien est avec nous sur le glacier…

- - JP. Au bord de la crevasse ---- ---- Sengey –- JP. --- et Tschang ---------- dans la montée -------

---------- 29 ---------- A présent nous évoluons sur un plan plus doux aux environs de 6100m…

Arrivée au sommet du KY- II - 6200m…

Samedi 13 aout à 10h20…avec notre cordée nous atteignons le sommet du petit éperon rocheux émergeant du glacier. De nombreux drapeaux de prières y sont accrochés…avec Sengey nous arrimons solidement les couleurs de France comportant celles du 3° et du 8° R.P.I.Ma. nos anciens régiments…du 1° RCP. ainsi que des couleurs de l'inde, suivi par quelques photos. Il est près de 11h déjà…et c'est la descente sur nos traces….Claude et son camarade indien en tête…

Nous refranchissons la crevasse avec beaucoup de précaution…ainsi que pour la suite du parcours…le glacier exposé au soleil à présent s'est transformé en neige molle .Malgré les crampons attention à la glissade et vers 15 h. nous voici de retour au camp de base accueillis par Magda…Jean Paul et le reliquat de notre équipe. Un solide casse croûte nous attend...où nous échangeons nos différentes étapes de notre magnifique périple…

- ---------- Nos couleurs désormais flottent sur le KY II à 6200m.. ----------

-------- 30 --------- ---------- Jean-Pierre et Claude au sommet ----------

Le retour et la fin du Trek 3…

Après avoir passé la nuit au camp de base dés le lendemain, .retour sur notre point de départ d'il y a 4 jours par le même itinéraire. La satisfaction de notre réussite nous donne des ailes et très rapidement nous dépassons le camp intermédiaire de NIMALYNG suivi par le col de KONGMARU LA…notre bivouac à LARTSE…et nous gagnons un 1 jour et demi sur notre parcours...A la dernière étape nous sommes rejoint par un Trek de compatriotes français…

- --------- Magda et JP. au col du KONGMARU LA sur fond de KY II ----------

- A midi nous arrivons au village de SCHANG SUMDO…notre véhicule est au rendez-vous et nous ramène dans notre hôtel à LEH…et là aussi nous apprécions la douche le repas et le lit. Le jour suivant est consacré à la visite de la ville de LEH et à l'achat de quelques souvenirs en nous imprégnant au maximum de cet environnement et de cette ambiance que malheureusement le jour d'après nous allons devoir quitter…

Lors de notre dernière soirée nous récompensons notre équipe….et en particulier nos guides Schang et Sengey ….

---- 31 --- le petit chien noir du glacier -----

---------- Dernier repas ----------

Le retour sur NEW-DELHI et la France….

Mardi 16 août à 6h. Sengey nous raccompagne à l'aérodrome ….les larmes aux yeux le cœur lourd nous nous quittons…..en promettant de nous revoir une 3°fois…Nous décollons de LEH pour 1 heure de vol jusqu'à NEW-DELHI à bord de ce vol pratiquement que des touristes occidentaux comme nous autres. Cette année le LADAKH/ZANSKAR a battu son record d'accueil touristique…

Après avoir atterri à NEW-DELHI et rejoint notre hôtel nous avons à notre disposition 2 jours de mise à profit pour redécouvrir cette mégalopole de plus de 25 millions d'habitants, où déambule dans les rues et les boulevards une densité de population totalement inconnue dans nos contrées en Europe occidentale… - - Ici se côtoie le luxe extrême et la déchéance de la misère humaine… et tout cela dans une circulation de véhicules de tout ordre et d'une densité équivalente accompagné d' un concert de klaxon ahurissant..Evoluant dans cette cohue les animaux et cela sans appréhension et crainte de leur part…les vaches sacrées …les chiens… les singes…. les oiseaux… qui ont à leur disposition des points de nourrissage alimentés par la population de toute condition….toute cette circulation se déroule sans accrochages et accidents apparemment….

Avec Magda et afin de nous immerger totalement dans cette ambiance…nous louons le « Took Took » qui est un petit véhicule traditionnel indien à 3 places... et pendant une journée nous parcourons la cité à visiter les principaux monuments…et l'occasion de faire une belle et agréable rencontre…

Et enfin nous reprenons le vol retour par LONDRES et TOULOUSE…pour nous retrouver dans notre société qui a perdu ses repères et ses valeurs...Nous avons l'impression d'avoir vécu un rêve, Jean-Pierre à la balance à perdu 11 kgs. et Magda 4 kgs. Progressivement nous revenons à la température du pays….

---------- Remerciements et conclusion ---------

Voici donc pour la seconde fois que nous avons la chance et le privilège de parcourir cette contrée du toit du monde hors des temps. De rencontrer et côtoyer en chemin, dans les villages et dans les monastères des personnes se situant encore dans l'authenticité et la rusticité. E t toutes ces fabuleuses découvertes nous les devons aux membres de notre équipe qui grâce à leur dévouement...nous ont permis cette « ballade de rêve » dans ces montagnes magnifiques…c'est pour cela que nous tenons à remercier tout particulièrement les personnages ci-dessous… qui resterons éternellement gravés dans nos mémoires et nos cœurs…

- ---------- notre fidèle guide en 2013 et 2016 **Sengey Zangpo** et sa famille… ----------

- ---------- notre fidèle « horsmen » **Nidje** et ses chevaux….en 2013 et 2016…----------

----- Mons. **Lobsang Chosphel** directeur de l'agence **Zanskar-Kanishka-&Trekking** et de sa famille…qui a réussi à concrétiser notre **« Projet 2013 et 2016 »** et cela pour un coût défiant toutes concurrences…

 ---------- §§§ ----------

Notre porte drapeau de l'amicale des 8° et 7° R.P.I.Ma. le Cne. (H.) Jean-Pierre SCHICKLER après son 1° séjour au LADAKH-ZANSKAR dans l'HIMALAYA en 2013….nous présente le reportage de son second périple dans cette région parcourue avec son équipe au cours de cet été 2016 pendant 45 jours….

Pour voir le reportage cliquez……

Pour Jean-Daniel S…….à voir pour la page d'annonce du site de l'A8°…….

---------- §§§ ----------